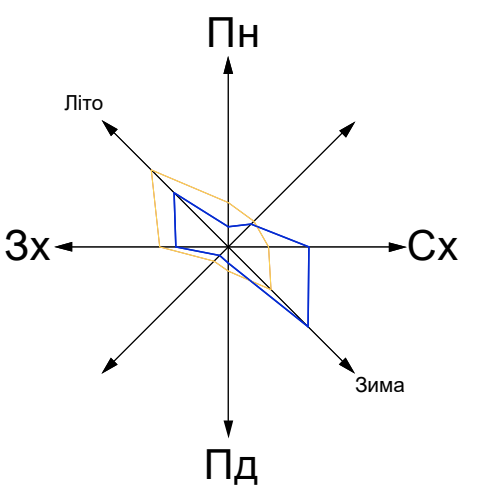


Генеральний план села Вила-Ярузькі Бабчинецької сільської ради Чернівецького району Вінницької області

Схема вулично - дорожньої мережі,
сільського та зовнішнього транспорту.
М 1:5000



Умовні позначення функціонального призначення території

Позначення Існуючі	Проекції	Назва
		Територія житлової садибної забудови
		Територія громадської забудови
		Територія виробнича
		Територія сільськогосподарського призначення
		Територія кладовища
		Водний об'єкт
		Територія лісогосподарського призначення
		Територія зелених насаджень спецпризначення
		Територія зелених насаджень загального користування
		Територія рекреації
		Територія комунальних об'єктів
		Землі історико-культурного призначення
		Об'єкт природно-заповідного фонду

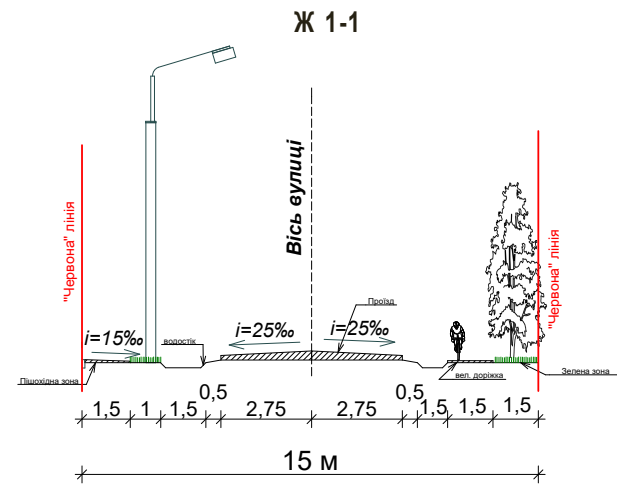
Експлікація будівель і споруд

№ п/п	Назва об'єкта	Кількість	Примітка
1	Сільська рада, ФАП, пошта	1	Існуючі
2	Будинки культури, магазини змішаної групи товарів	1	Існуючі
3	Школа І-ІІІ ступенів на 150 учнів	1	Існуючі
4	Будинки побуту	1	Проекції
5	Спортивно-гровий майданчик	1	Проекції
6	Дитячий майданчик	1	Існуючі
7	Спортивний майданчик	1	Реконструкція
8	Котельняний майданчик	9	Проекції
9	Індивідуальний житловий будинок	330	Існуючі
10	База відпочинку	1	Проекції
11	Магазин змішаної групи товарів	1	Проекції
12	Поселення трипільської культури	1	Існуючі
13	Церква	1	Проекції
14	Готель	1	Проекції
15	Артезіанська свердловина	1	Існуючі
16	ТП(КТП)	4	Існуючі
17	Джерело	2	Існуючі
18	Індивідуальний житловий будинок	96	Проекції
19	Парк (об'єкт садово-паркового мистецтва)	1	Реконструкція
20	Кладовище	1	Існуючі закриті
21	Покровне депо	1	Проекції
22	Адміністративні споруди току	1	Існуючі
23	Тік	1	Існуючі
24	Склад зерна	1	Існуючі
25	Олійня	1	Існуючі
26	Склад зерна	1	Існуючі
27	Водонапірна башта	1	Існуючі
28	Кладовище	1	Існуючі
29	Інвестиційна ділянка ІV класу шкідливості із СЗЗ 100 м	1	Проекції
30	Силтзавалює із сортувальною лінією ТПВ	1	Проекції
31	Пам'ятник 196 воїнам-односельчанам загиблим на фронтах ІІ ССВ	1	Існуючі
32	Пріс	1	Проекції
33	Поселення трипільської культури урочище "Кладовище", Могильна територія кладовища	1	Існуючі
34	Очисна споруда поверхневих стічних вод	4	Проекції
35	Очисні споруди громадсько-побутової каналізації	2	Проекції
36	ІРП	1	Проекції
37	Меморіальний озера	1	Існуючі
38	Пляж	1	Проекції
39	Пляж база відпочинку для зеленого туризму	1	Проекції

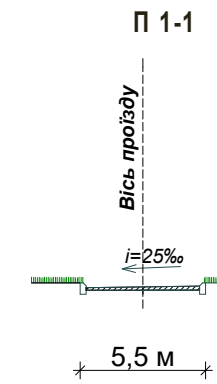
Умовні позначення

Позначення Існуючі	Проекції	Назва
		Межа сільської ради
		Межа села
		Межа охоронної зони
		Прибережно-захисна смуга
		Зона обслуговування водних об'єктів
		Межа санітарно захисної зони
		1-й пояс зони санітарної охорони
		Червоні лінії вулиць
		Маршрут зовнішнього пасажирського транспорту
		Житлова вулиця
		Проліт
		Окрема водозабірна свердловина
		Водонапірна башта
		Т П (КТП)
		Лінія електропередач: 35кВ, 10кВ
		Автобусна зупинка
		Станція водопідготовки
		Очистні споруди
		Очистні споруди поверхневих стічних вод
		Водонасосна станція
		Каналізаційна насосна станція
		Житловий будинок
		Громадська будівля
		Виробнича будівля
		Місце тимчасової зупинки автотранспорту (парковка)
		Колодязь

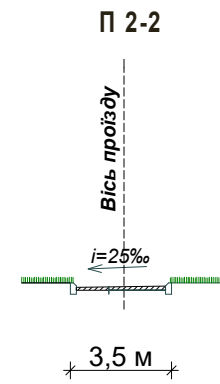
Креслення поперечного профілю житлової вулиці сільського населеного пункту



Креслення поперечного профілю проїзду П 1-1

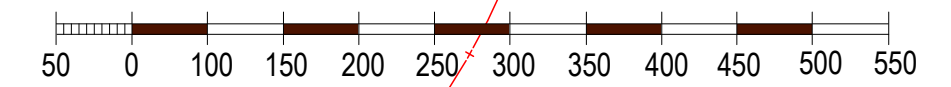


Креслення поперечного профілю проїзду П 2-2



Креслення мари ГП розроблено на матеріалах топографо-геодезичної зйомки в масштабі 1:2000 виконаної ДП "Подільгеодезкартграфія" в 2018 р. Система висот Балтійська. Суцільні горизонталі проведені через 1 метр.

Масштаб 1:5000
(в 1 см - 50м)



Зам. №, № арк.

Підпис, дата

№, № ориг.

114/06-10/19 - Ч - ГП			
Генеральний план села Вила-Ярузькі Бабчинецької сільської ради Чернівецького району Вінницької області			
Зм.	Кільк.	Аркуш № Док.	Підпис
Г А П	Самойленко		
Н. контроль	Гарнага		
Нач. відділу	Гарнага		
Перевірив	Самойленко		
Виконав	Богачук		
Генеральний план			Стадія
Схема вулично - дорожньої мережі, сільського та зовнішнього транспорту. М 1:5000			Аркуш
			Аркушів
			6
			8
Центральна регіональна філія ДП "УкрДАГП"			