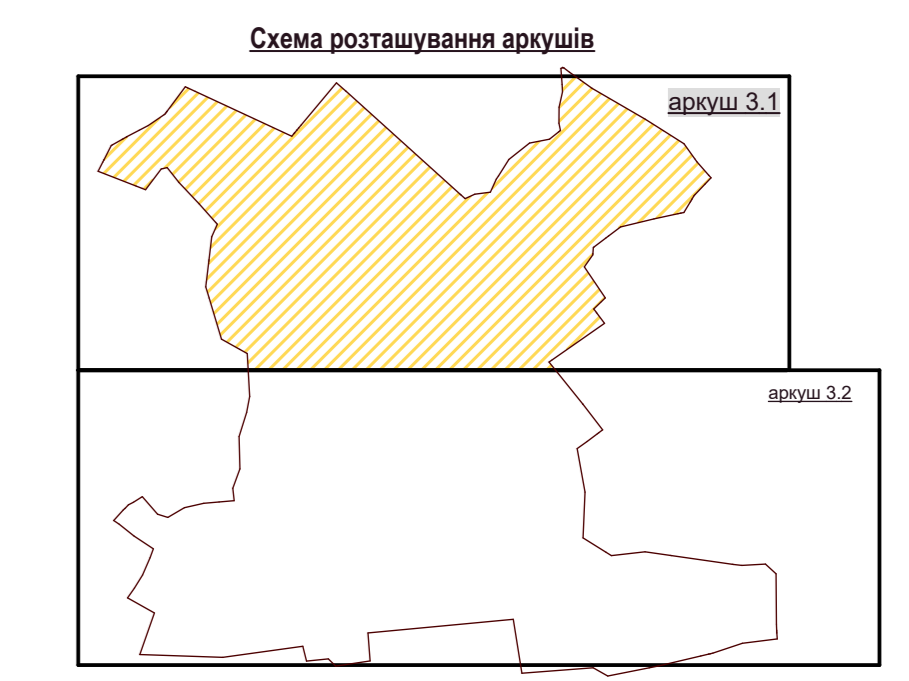
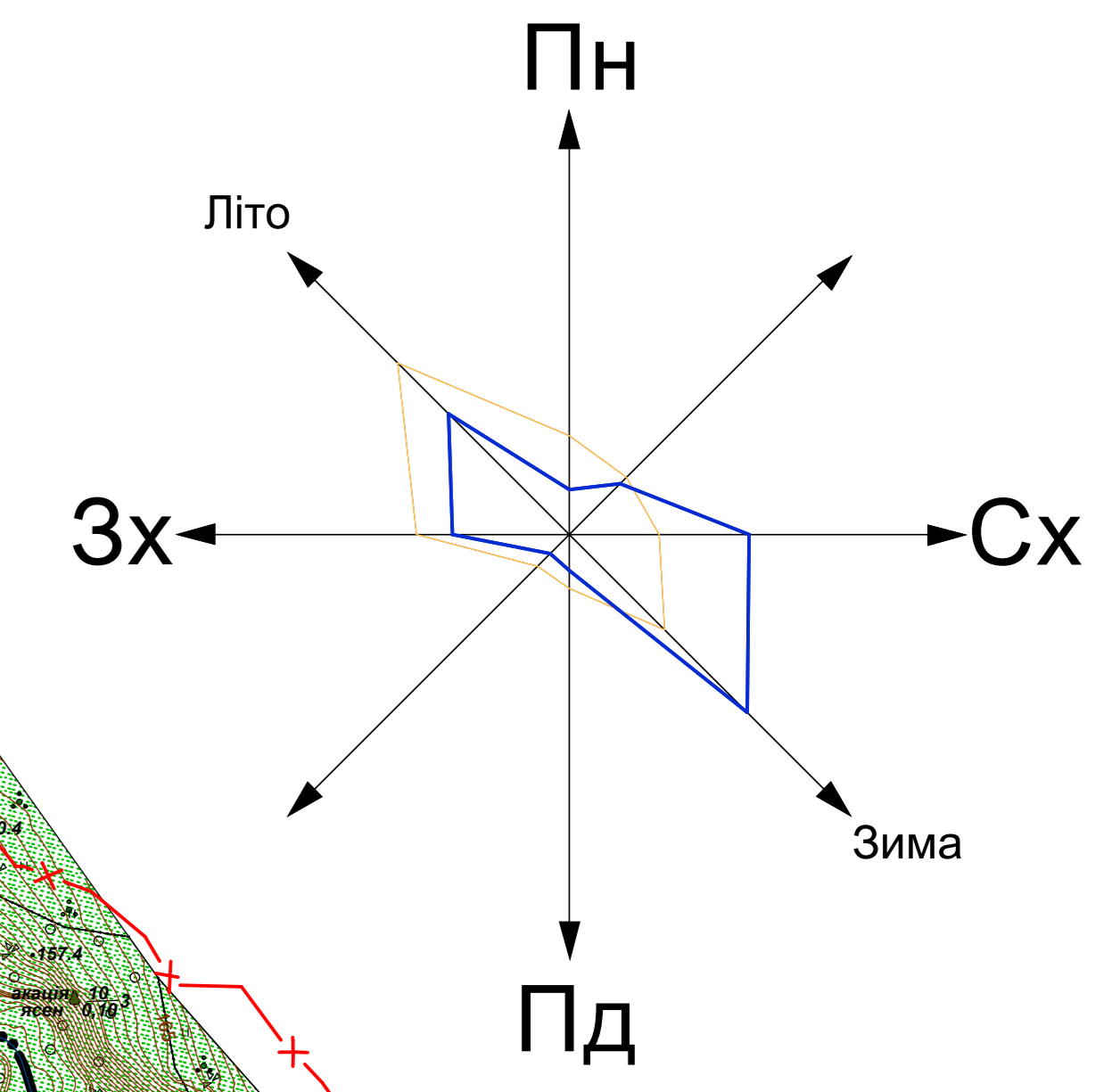
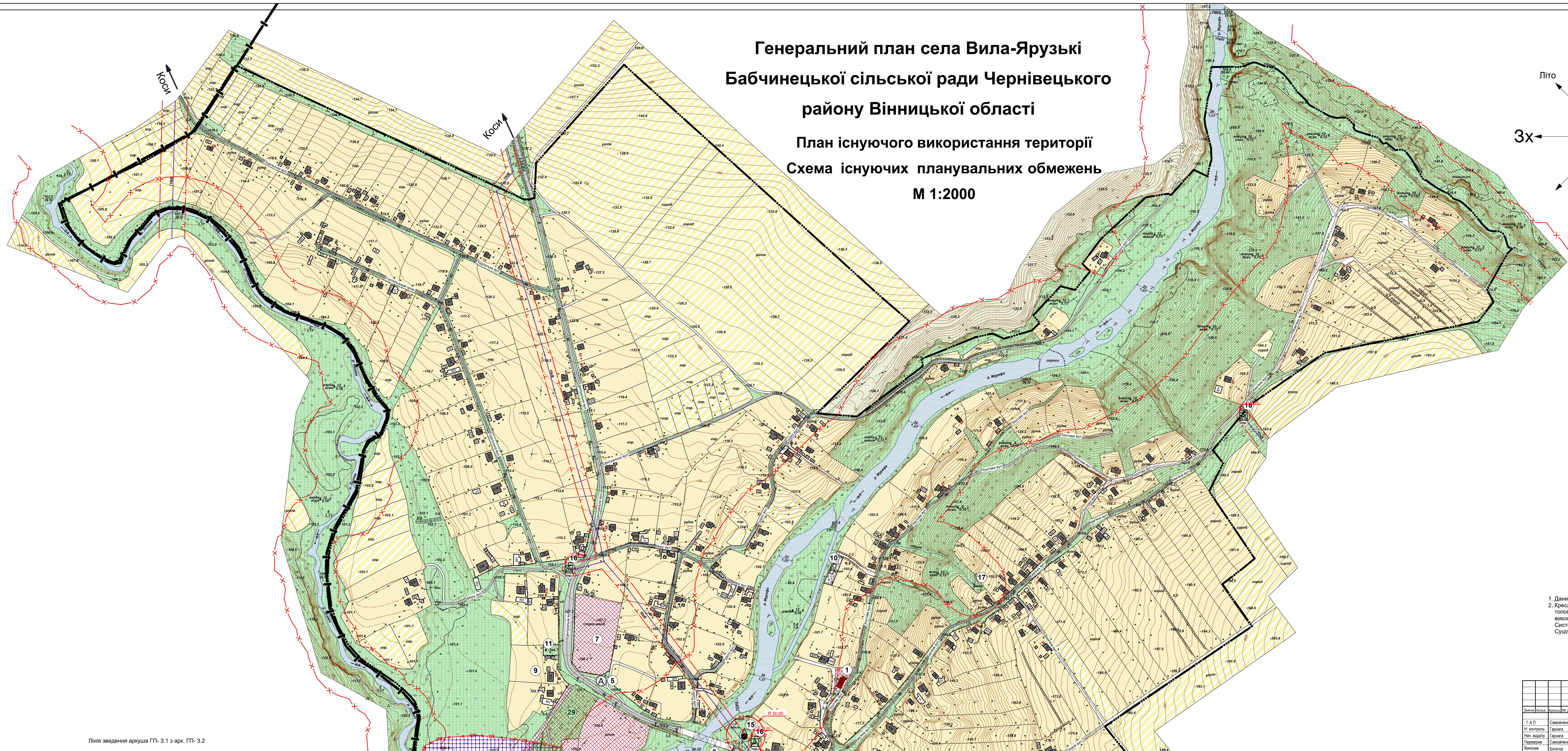
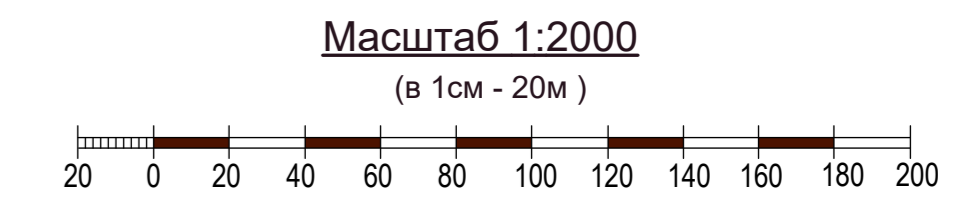


Генеральний план села Вила-Ярузькі
Бабчинецької сільської ради Чернівецького
району Вінницької області
План існуючого використання території
Схема існуючих планувальних обмежень
М 1:2000



1. Даний аркуш ГП-3.1 дивись разом з арк. ГП-3.2.
 2. Креслення марки ГП розроблено на матеріаліх топографо-геодезичної зйомки в масштабі 1:2000 виконаної ДП "Подільськокартографія" в 2019 р. Система висот Балтійська. Суцільні горизонталі проведені через 1 метр.



		114/06-10/19 - Ч - ГП		
		Генеральний план села Вила-Ярузькі Бабчинецької сільської ради Чернівецького району Вінницької області		
Зміна	Кільк.	Архив № док.	Підпис	Дата
Г. А. П.	Самойленко			
Н. контроль	Гарнага			
Нач. відділу	Гарнага			
Перевірів	Самойленко			
Висновок	Богачук			
		Генеральний план	Стаття	Аркуш
			3.1	8
		План існуючого використання території	Центральна регіональна філія ДП "УкрДАГП"	
		Схема існуючих планувальних обмежень		
		М 1:2000		