

Лінія зведення аркуша ГП- 8.6 з арк. ГП- 8.5

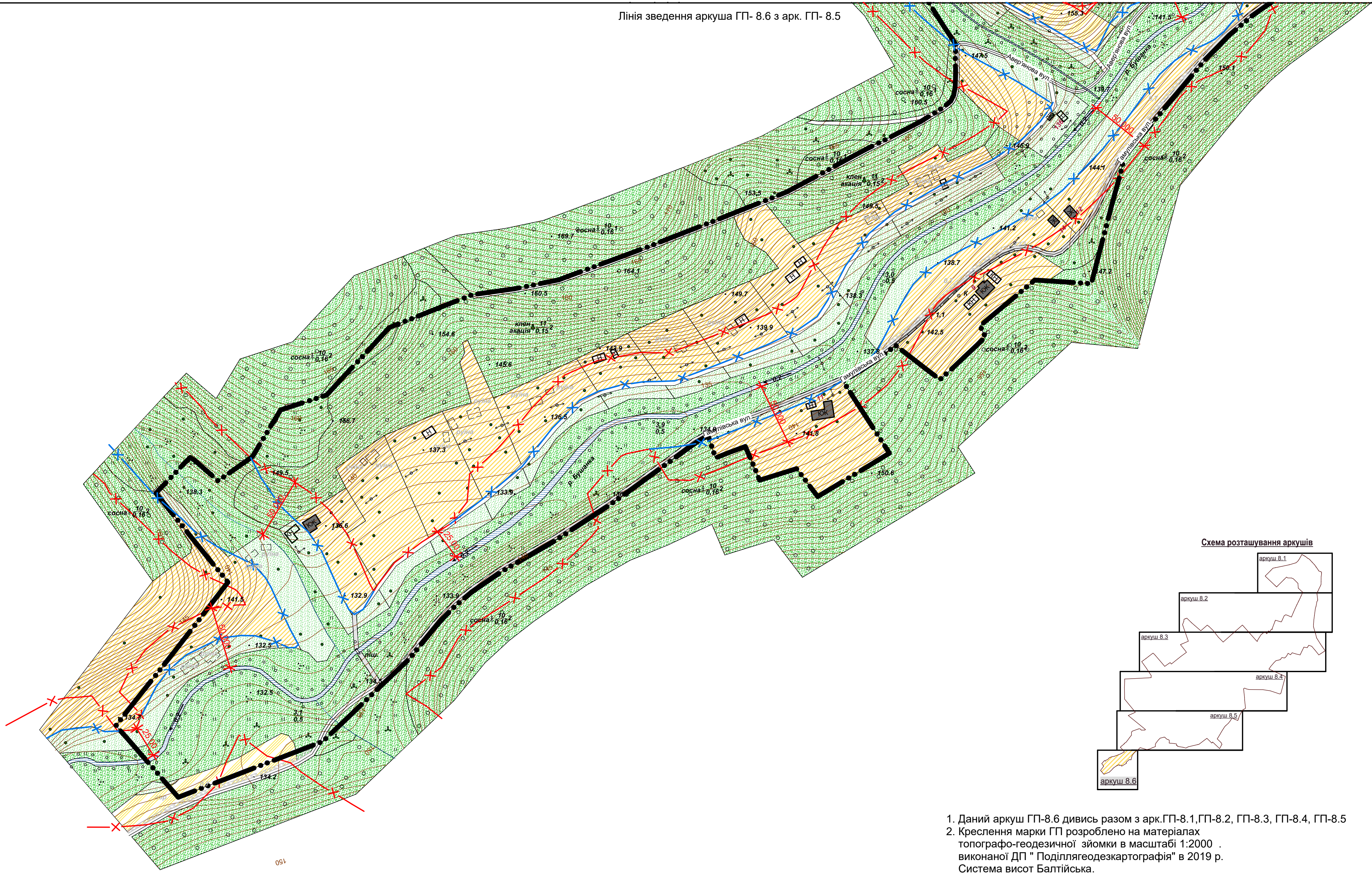
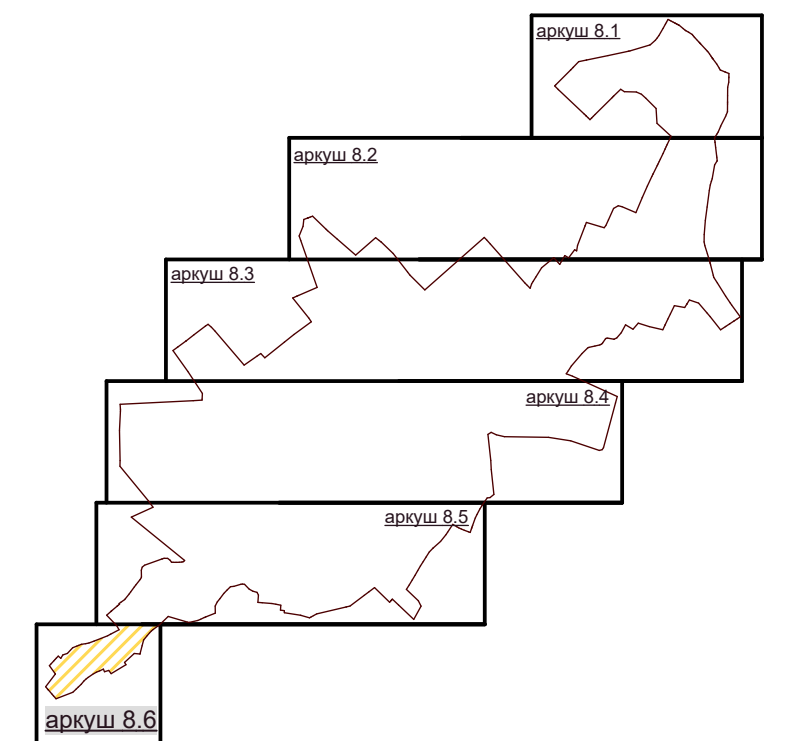


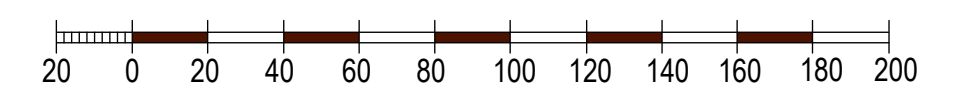
Схема розташування аркушів



1. Даний аркуш ГП-8.6 дивись разом з арк.ГП-8.1,ГП-8.2, ГП-8.3, ГП-8.4, ГП-8.5
2. Креслення марки ГП розроблено на матеріалах топографо-геодезичної зйомки в масштабі 1:2000 . виконаної ДП " Поділлягеодезкартографія" в 2019 р. Система висот Балтійська. Суцільні горизонталі проведені через 1 метр.

Масштаб 1:2000

(в 1см - 20м)



№ арк. № ориг. Підпис і дата Зам. № арк. №

591/06-03/19 - Ч - ГП						
Генеральний план села Бабчинці Бабчиноцької сільської ради Чернівецького району Вінницької області						
Зміна	Кільк.	Аркуш	№ док.	Підпис	Дата	
Г А П	Самойленко					Генеральний план
Н. контроль	Гарнага					Стадія Аркуш Аркушів
Нач. відділу	Гарнага					8.6 8
Перевірив	Самойленко					Схема інженерної підготовки та захисту території М 1:2000
Виконав	Богачук					ДП"Поділлягеодезкартографія"