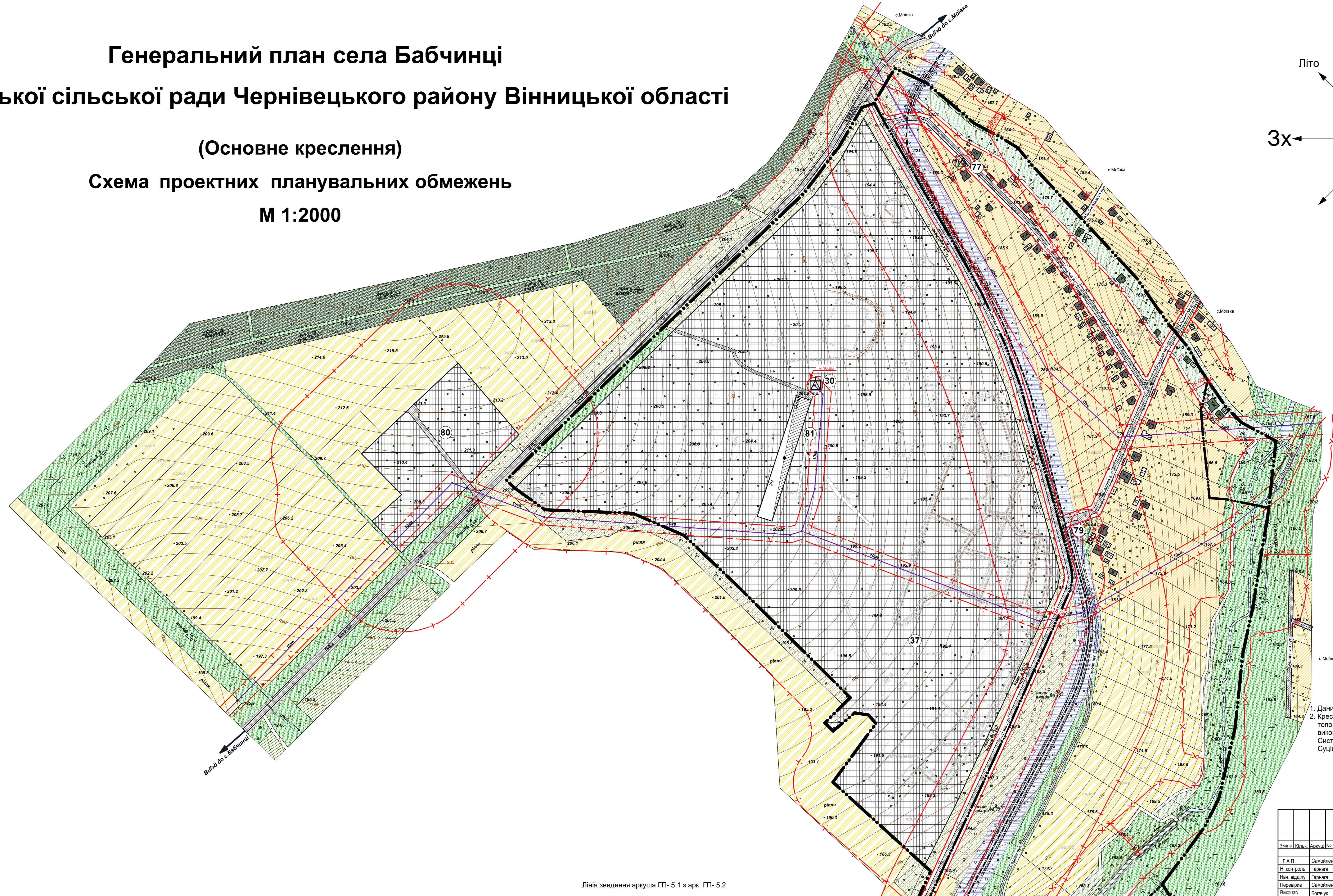
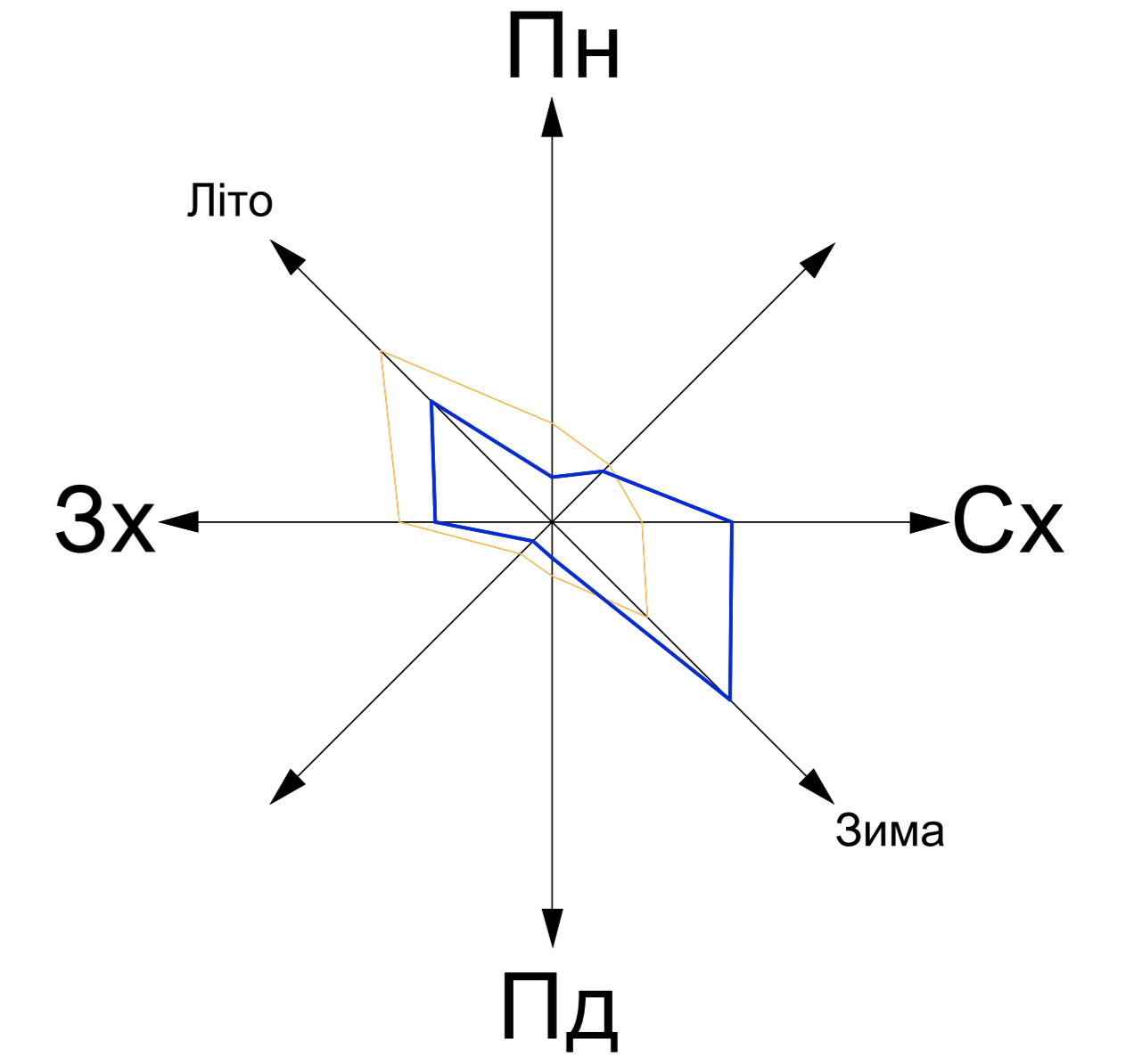


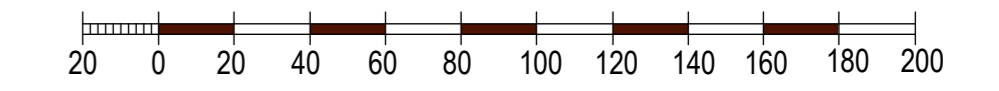
Генеральний план села Бабчинці Бабчинецької сільської ради Чернівецького району Вінницької області

(Основне креслення)
Схема проектних планувальних обмежень
М 1:2000



- Даний аркуш ГП-5.1 дивись разом з арк. ГП-5.2, ГП-5.3, ГП-5.4, ГП-5.5, ГП-5.6
- Креслення марки ГП розроблено на матеріалах топографо-геодезичної зйомки в масштабі 1:2000 виконаної ДП "Подільгеодезкартографія" в 2019 р. Система висот Балтійська. Суцільні горизонталі проведені через 1 метр.

Масштаб 1:2000
(в 1 см - 20м)



591/06-03/19 - Ч - ГП				
Генеральний план села Бабчинці				
Бабчинецької сільської ради Чернівецького району Вінницької області				
Зміна	Кільк.	Аркуш	№ док.	Підпис
Г.Д.П.	Самойленко			
Н. контроль	Гарига			
Нач. відділу	Гарига			
Перевірив	Самойленко			
Виконав	Богачук			
Генеральний план			Стадія	Аркуш
Схема проектних планувальних обмежень			М 1:2000	5.1
ДП "Подільгеодезкартографія"			2019 р.	