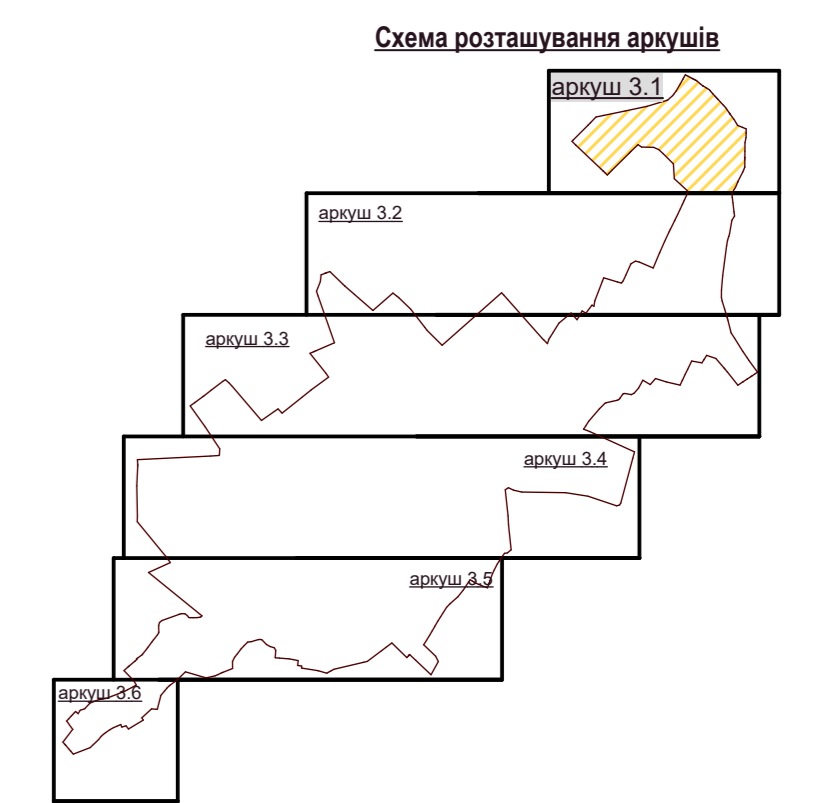
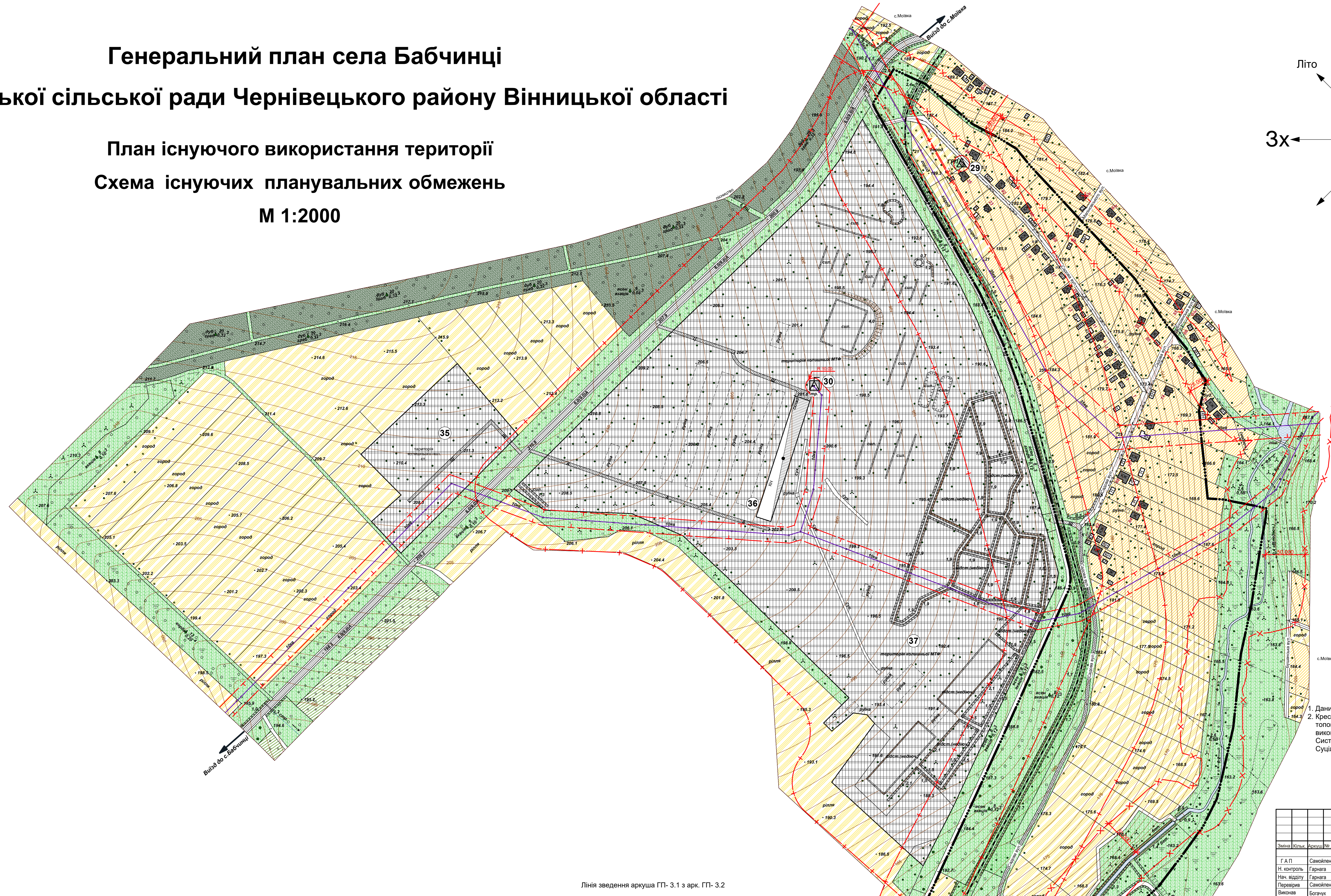
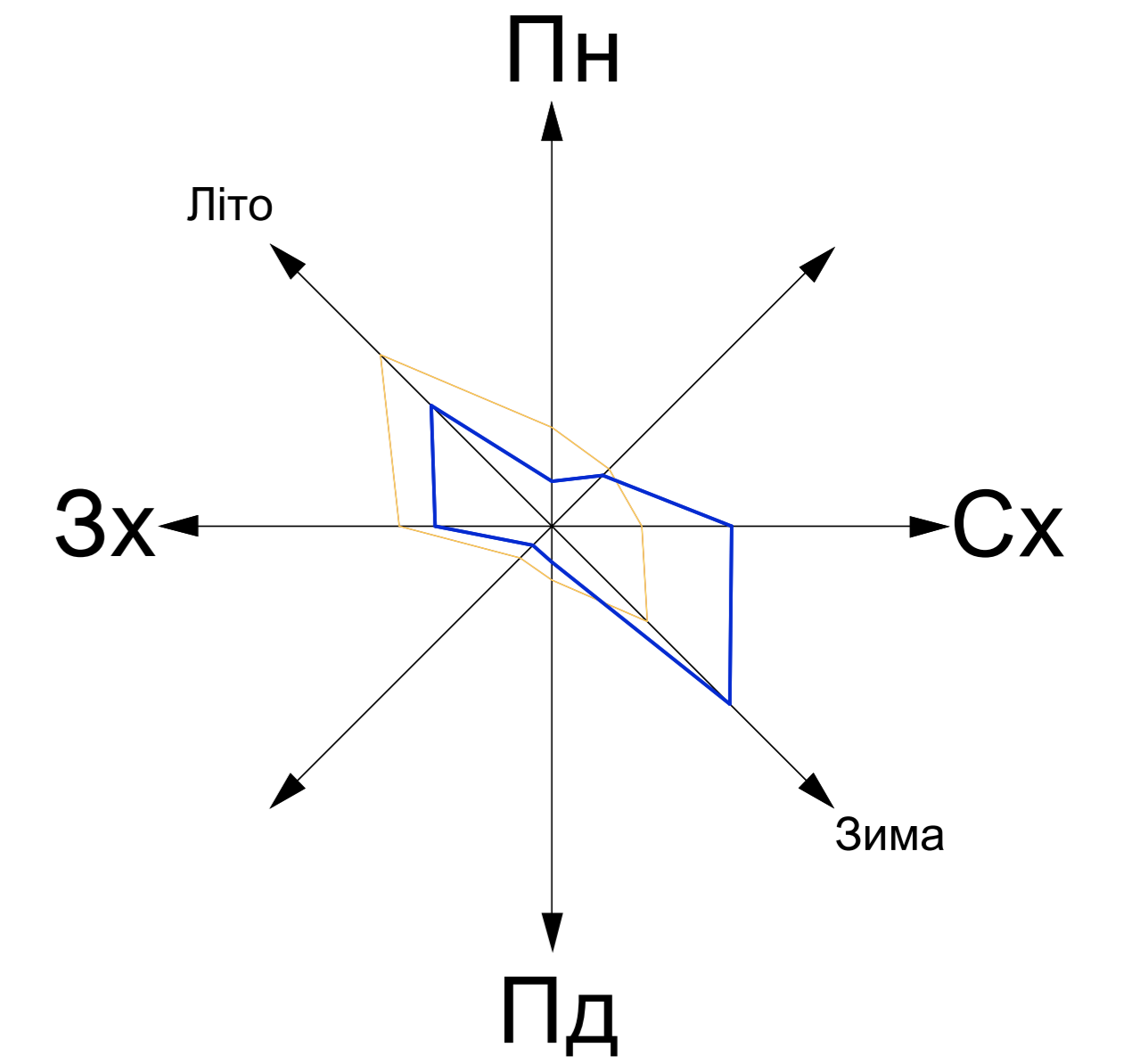


Генеральний план села Бабчинці

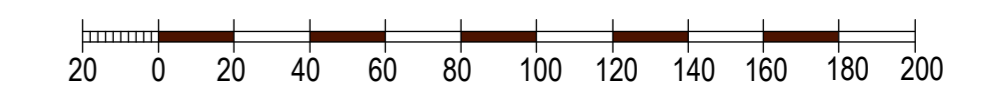
Бабчинецької сільської ради Чернівецького району Вінницької області

План існуючого використання території
 Схема існуючих планувальних обмежень
 М 1:2000



1. Даний аркуш ГП-3.1 дивись разом з арк. ГП-3.2, ГП-3.3, ГП-3.4, ГП-3.5, ГП-3.6
2. Креслення марки ГП розроблено на матеріалах топографо-геодезичної зйомки в масштабі 1:2000 виконаної ДП "Подільягеодезкартографія" в 2019 р. Система висот Балтійська. Суцільні горизонталі проведені через 1 метр.

Масштаб 1:2000
 (в 1см - 20м)



		591/06-03/19 - Ч - ГП		
		Генеральний план села Бабчинці		
		Бабчинецької сільської ради Чернівецького району Вінницької області		
Зміна	Кільк.	Аркуш	№ док.	Підпис
		Дата		
		Генеральний план		
Г.Д.П.	Самойленко	Стадія	Аркуш	Аркуші
Н.контр.	Гарига		3.1	8
Нач. Відділу	Гарига	План існуючого використання території		
Перевірив	Самойленко	Схема існуючих планувальних обмежень		
Висока	Богачук	М 1:2000		