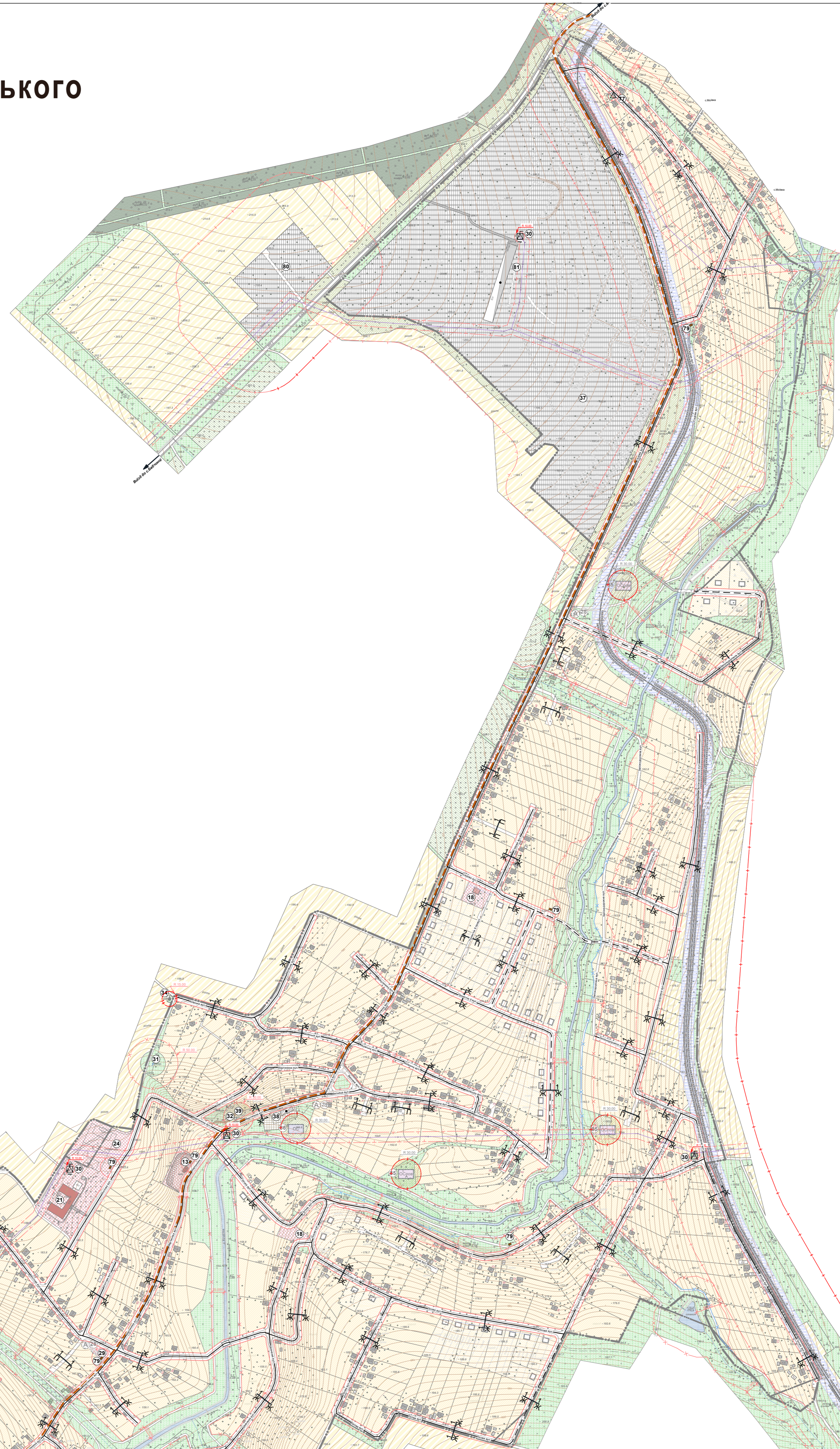
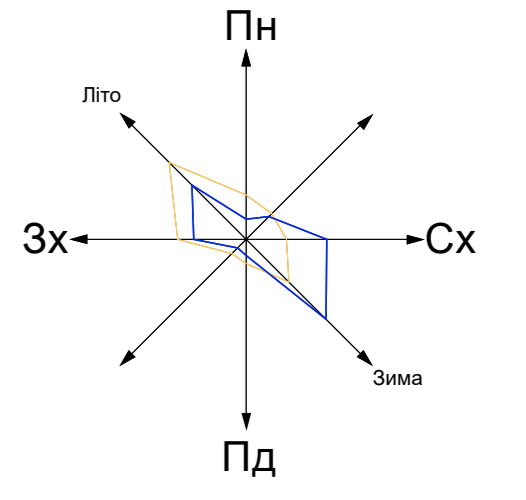


Генеральний план села Бабчинці Бабчинецької сільської ради Чернівецького району Вінницької області

Схема вулично - дорожньої мережі,
сільського та зовнішнього транспорту.
М 1:5000



Експлікація будівель і споруд

№ п/п	Назва об'єкта	Кількість	Примітка
1	Сільська рада	1	існуюч.
2	Будівля культури	1	існуюч.
3	Склад №18 ступень на 350 унів	1	існуюч.
4	Дитячий садочок на 150 місць	1	існуюч.
5	Будівля побуту	1	Реконстр.
6	Готель	1	Реконстр.
7	Будівля культури	1	існуюч.
8	Амбулаторія	1	існуюч.
9	Церква	1	існуюч.
10	Аптека	1	існуюч.
11	Ринок	2	існуюч.
12	Сад	1	існуюч.
13	Магазин продовольчих товарів	4	існуюч.
14	Магазин непродовольчих товарів	2	існуюч.
15	Магазин заїзної групи товарів	1	існуюч.
16	Пошта	1	існуюч.
17	Ветеринарна лікарня	1	існуюч.
18	Магазин заїзної групи товарів	6	Проект.
19	Адміністративні приміщення сільської ради	1	існуюч.
20	Церква Параски Богородиці	1	Реконстр.
21	Будівля пристроїв	1	існуюч.
22	Індивідуальний житловий будинок	1413	Проект.
23	Магазин пиварня	1	існуюч.
24	Спортивний майданчик	4	існуюч.
25	Дитячий майданчик	3	існуюч.
26	Баня	2	існуюч, реконстр.
27	Гуртовище	1	існуюч.
28	Автобусна зупинка	11	існуюч.
29	Дитячий майданчик	5	Проект.
30	ТТХ(ТТ)	22	існуюч.
31	Дверило	14	існуюч.
32	Водона-на	4	існуюч.
33	Артезанська свердловина	1	існуюч.
34	Водонапірна башта	6	існуюч.
35	Індивідуальний житловий будинок	363	Проект.
36	Земельно-промишлене призначення	1	Проект.
37	Енергогенеруюче підприємство	1	існуюч.
38	Покривний пост	1	Проект.
39	Підземне водозабірне	3	існуюч.
40	Магазин непродовольчих товарів	1	Проект.
41	Кладовище	1	Проект.
42	Зона відпочинку	1	Проект.
43	Інвестиційна ділянка IV класу складності і СЗЗ 100 м	1	Проект.
44	Тк	1	існуюч.
45	Складська зона	1	існуюч.
46	Склад	1	існуюч, реконстр.
47	Консервний завод	1	існуюч.
48	Склад консервного заводу	1	існуюч.
49	Кладовище	1	існуюч, ділянка
50	Кладовище	1	існуюч, закрите
51	Кладовище	1	існуюч, закрите
52	Кладовище	1	існуюч, ділянка
53	Кладовище	1	існуюч, ділянка
54	АЗС	1	Реконстр.
55	Ретранслятор	1	існуюч.
56	Магазин пиварня-кафе	1	існуюч.
57	Господарський двір	1	існуюч.
58	Магазин заїзної групи товарів	1	Проект.
59	Опілка (з вул. Незалежності 56)	1	існуюч.
60	СТО	1	існуюч.

№ п/п	Назва об'єкта	Кількість	Примітка
61	Підприємство III класу складності і СЗЗ 200 м	1	Реконстр.
62	Опілка з вул. Гвардійська 42	1	існуюч.
63	Підземні водозабірні свердловини на вулиці 1 та 3, вулиця вулиця Незалежності	1	існуюч.
64	Склад	1	існуюч, ділянка
65	Радіопост	1	існуюч.
66	Артезанська свердловина для технічних потреб	1	існуюч.
67	Тк	1	існуюч.
68	Підприємство V класу складності і СЗЗ 50 м	2	Реконстр.
69	Свиноферма на 30 голів	1	існуюч.
70	Свар	1	існуюч.
71	Інвестиційна ділянка IV класу складності і СЗЗ 100 м	1	Проект.
72	Склад V класу складності і СЗЗ 50 м	1	існуюч.
73	Зона відпочинку для відвідувачів кладовища	1	Проект.
74	Паркети	6	існуюч.
75	Гараж для шкільного автобуса	1	існуюч.
76	АЗС	1	Проект.
77	ГРП	1	існуюч.
78	Покривне дело	1	існуюч.
79	Контейнерний майданчик ТТВ	30	Проект.
80	Інвестиційна ділянка IV класу складності і СЗЗ 100 м	1	Реконстр.
81	Склад	1	існуюч.
82	Артезанська свердловина	1	Проект.
83	Водонасосна станція	1	Проект.
84	Станція водопідготовки	1	Проект.
85	Очищення поверхневих стічних вод	17	Проект.
86	Очищення поверхневих стічних вод	8	Проект.
87	Прс	1	Проект.
88	Господарська зона лікарні	1	Проект.
89	Центр побутового обслуговування (дальня, парунари, кімнати)	1	Проект.
90	Територія розважальний центр	1	Проект.
91	Склад	1	Проект.
92	Покр.	1	Проект.
93	Майданчик для човнів	1	Проект.
94	Майданчик для човнів (Майданчик, вулиця Незалежності 56)	1	існуюч.
95	Кап'юл (вагонно-підвіз)	1	існуюч.
96	Фінансова установа, відділення банку	1	Проект.
97	Адміністративно-господарська частина кладовища	2	Проект.

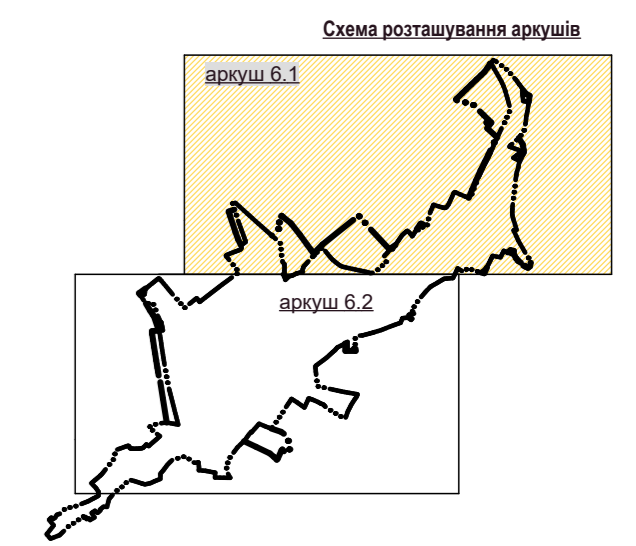
Умовні позначення

Позначення існуючі	Проекти	Назва
		Межа сільської ради
		Межа села
		Межа охоронної зони
		Приблизно-захисна смуга
		Зона обслуговування водних об'єктів
		Межа санітарно захисної зони
		1-й пояс зони санітарної охорони
		Червоні лінії вулиць
		Житлова вулиця
		Проліз
		Залізниця
		Маршрут зовнішнього пасажирського транспорту
		Отверта водозабірної свердловина
		Водонапірна башта
		Т П (КТР)
		Лінія електропередач: 35кВ; 10кВ
		Автобусна зупинка
		Станція водопідготовки
		Очищення споруди
		Очищення споруди поверхневих стічних вод
		Водонасосна станція
		Каналізаційна насосна станція
		Житловий будинок
		Громадська будівля
		Виробнича будівля
		Місце тимчасової зупинки автотранспорту (парковка)
		Колодязь

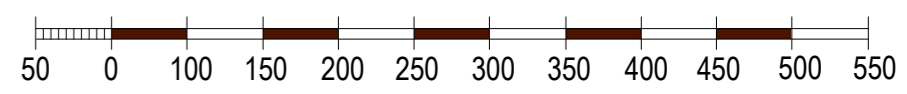
Умовні позначення функціонального призначення території

Позначення існуючі	Проекти	Назва
		Територія житлової садибної забудови
		Територія громадської забудови
		Територія виробнича
		Територія сільськогосподарського призначення
		Територія кладовища
		Водний об'єкт
		Територія лісогосподарського призначення
		Територія зелених насаджень спеціального призначення
		Територія зелених насаджень загального користування
		Заболочені території
		Територія комунальних об'єктів
		Пляжні території
		Територія садів
		Територія житлової багатоквартирної забудови
		Територія транспортної інфраструктури
		Землі історико-культурного призначення

1. Дані аркуші ГП-6.1 дивись разом з арк.ГП-6.2
2. Креслення марки ГП розроблено на матеріалах топографічно-середньох висот в масштабі 1:2000 виконаної ДП "Подільгеодезжартграфія" в 2019 р. Система висот Балтійська.
Судні горизонталі проведені через 1 метр.



Масштаб 1:5000
(в 1 см - 50 м)



591/06-03/19 - Ч - ГП				
Генеральний план села Бабчинці Бабчинецької сільської ради Чернівецького району Вінницької області				
Зм.	Кільк.	Аркуш/№ Док.	Підпис	Дата
Х.А.П.		Самойленко		
Н.контроль		Гарнага		
Нач. відділу		Гарнага		
Перевіряв		Самойленко		
Виконав		Богчук		

Генеральний план		
Стадія	Аркуш	Аркуші
	6.1	8

Схема вулично - дорожньої мережі, сільського та зовнішнього транспорту. М 1:5000	
ДП	Подільгеодезжартграфія

Зам. №, дата, Підпис, дата, Інв. №, орієнт.

Лінійне зв'язання аркушів ГП-6.1 з арк. ГП-6.2