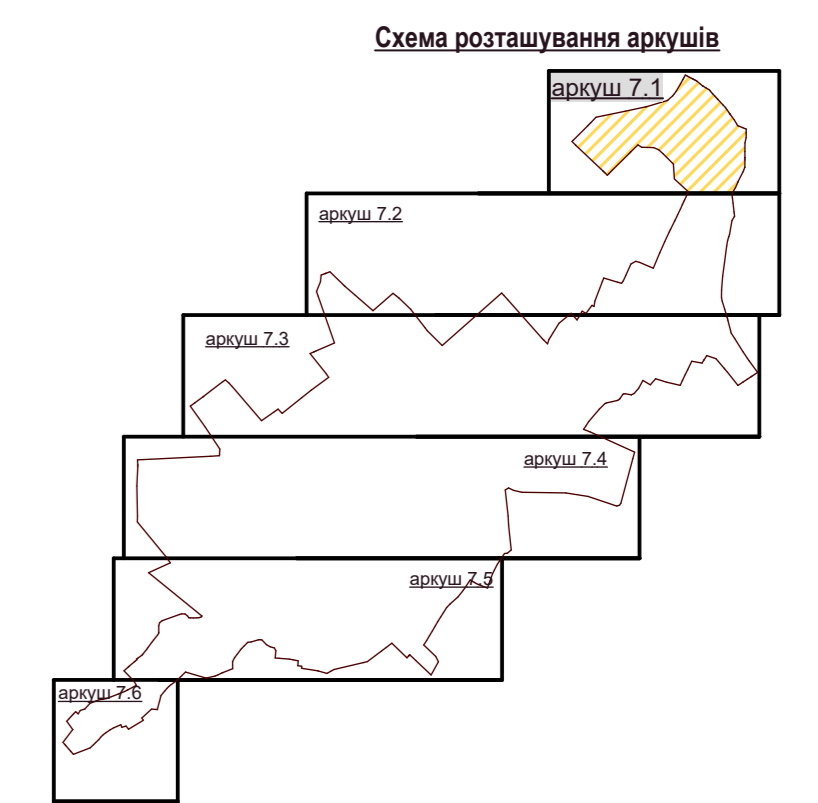
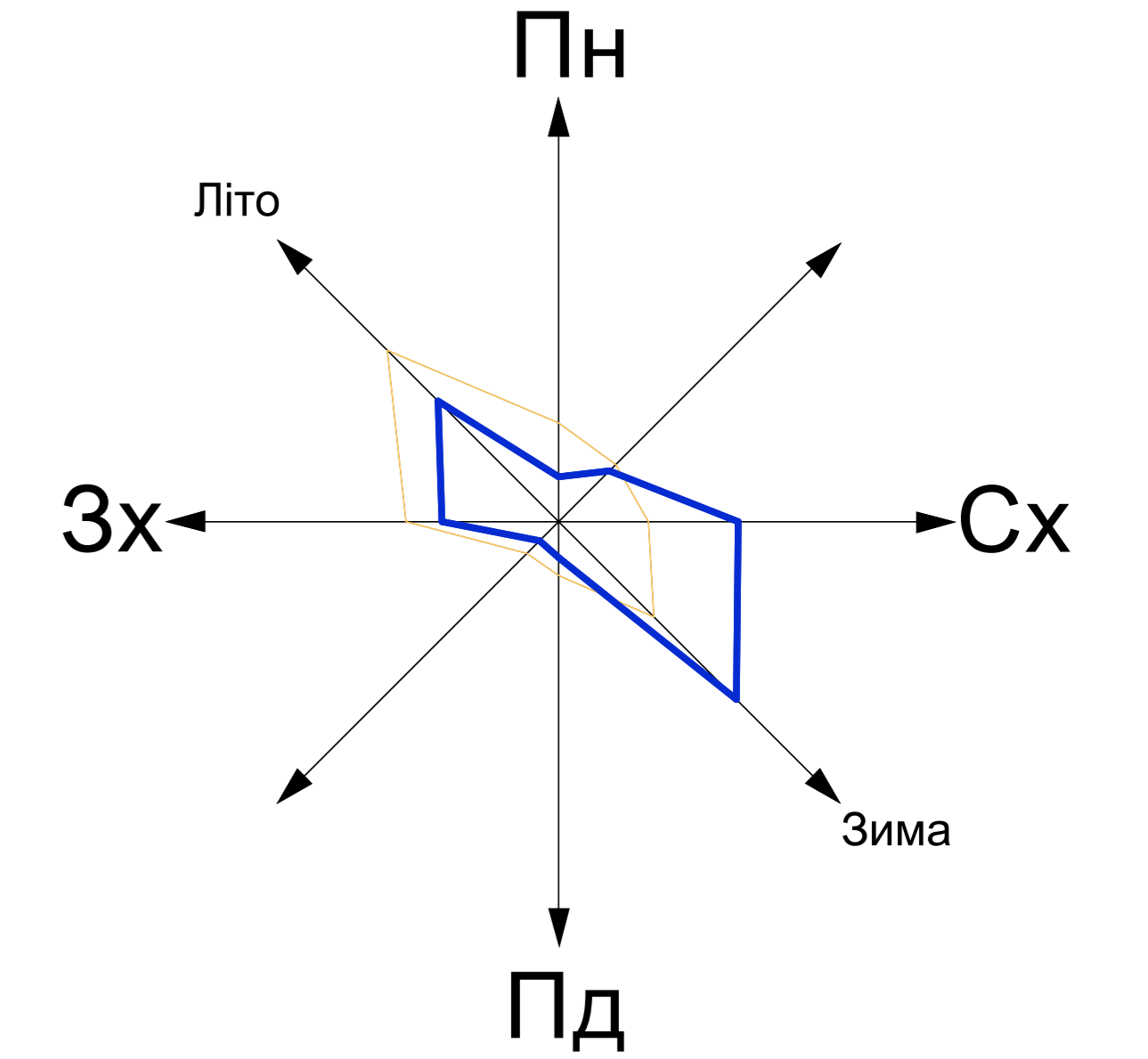
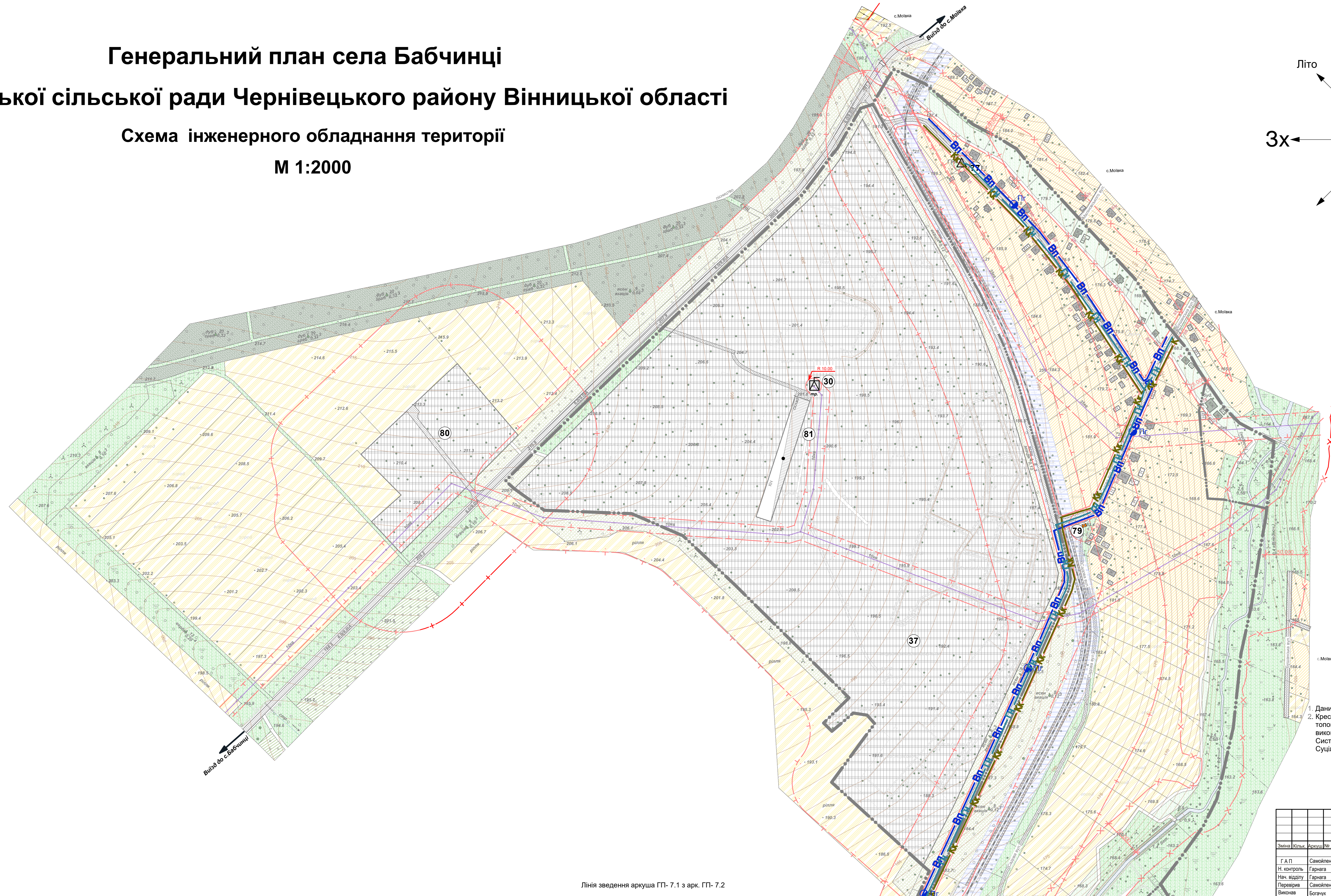


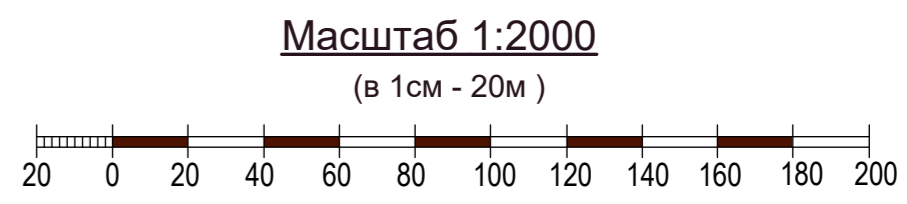
Генеральний план села Бабчинці

Бабчинецької сільської ради Чернівецького району Вінницької області

Схема інженерного обладнання території
М 1:2000



1. Даний аркуш ГП-7.1 дивись разом з арк.ГП-7.2,ГП-7.3, ГП-7.4, ГП-7.5, ГП-7.6
2. Креслення марки ГП розроблено на матеріалах топографо-геодезичної зйомки в масштабі 1:2000 виконаної ДП "Поділлягеодезкартографія" в 2019 р. Система висот Балтійська. Суцільні горизонталі проведені через 1 метр.



Лінійний номер
Дата
Зам. №

Лінія зведення аркуша ГП- 7.1 з арк. ГП- 7.2

		591/06-03/19 - Ч - ГП		
		Генеральний план села Бабчинці		
		Бабчинецької сільської ради Чернівецького району Вінницької області		
Зміна	Кільк.	Аркуш	№ док.	Підпис
		Дата		
Г.Д.П.	Самойленко	Генеральний план		
Н.к. контроль	Гарига	Стадія	Аркуш	Аркуші
Нач. Відділу	Гарига		7.1	8
Перевірив	Самойленко	Схема інженерного обладнання території		
Виконав	Богачук	М 1:2000		