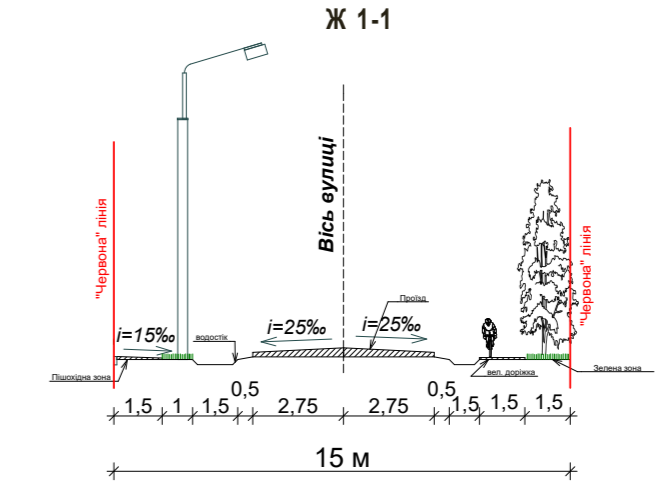
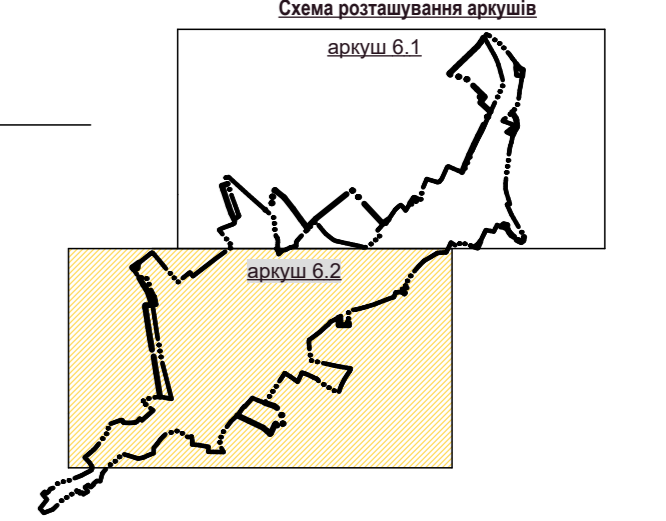
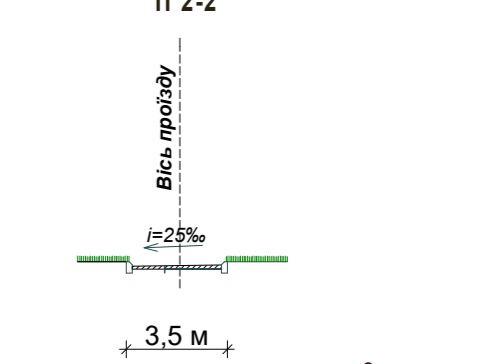
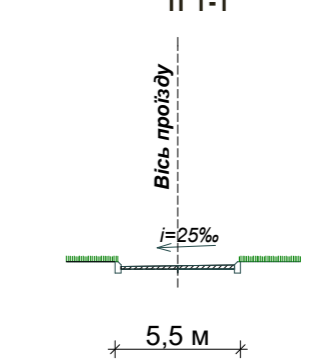


Креслення поперечного профілю житлової вулиці сільського населеного пункту

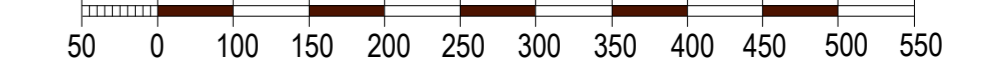


Креслення поперечного профілю проїзду



1. Дані аркуші ГП-6.2 дивись разом з арк. ГП-6.1
 2. Креслення мережі ПП розроблено на матеріалах топографо-геодезичної зйомки в масштабі 1:2000 виконаної ДП "Подільгеодезкартографія" в 2019 р. Система висот Баткліська. Суцільні горизонталі проведені через 1 метр.

Масштаб 1:5000
 (в 1см - 50м)



Ім'я, № ориг., Підпис, Дата, Зам. на №

591/06-03/19 - Ч - ГП			
Генеральний план села Бабчинці Бабчинської сільської ради Чернівецького району Вінницької області			
Зм.	Кільк.	Аркуш/№ Док.	Підпис
Г. А. П.	Самойленко		
Н. контроль	Гарнага		
Нач. відділу	Гарнага		
Перевірив	Самойленко		
Виконав	Богачук		
Генеральний план		Стадія	Аркуш
		6.2	8
Схема вулично - дорожньої мережі сільського та зовнішнього транспорту. М 1:5000			ДП "Подільгеодезкартографія"